Piano Attuativo a fini Generali

COMUNE LEVICO TERME

PAG VETRIOLO

DATA: Maggio 2009

TAVOLA
Stato di raffronto

SCALA 1 : 1000

LEGENDA :

CARTOGRAFIA DI BASE

- confine comunale
- confine comprensoriale
- particelle catastali
- 1000 curve livello ogni 50 mt
- curve livello ogni 10 mt

ZONE A BOSCO

- boschive forestali
- agropastorali

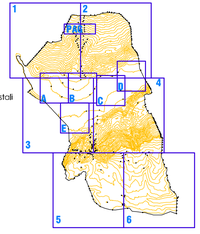

ZONE PER ATTREZZATURE E IMPIANTI TURISTICI

- ricettive e alberghiere

3^ VARIANTE AL PIANO ATTUATIVO A FINI GENERALI DI VETRIOLO
ai sensi dell'art. 48 della L.P. 22 del 5 settembre 1991.

Adozione	C.U.P.	Approvazione

Redatto dal gruppo di lavoro SERVIZIO TECNICO COMUNALE	Timbro	IL RESPONSABILE DEL SERVIZIO TECNICO
geom. Gianni Cazzador ing.ir Barbara Eccher		ing. Stefano Portesi

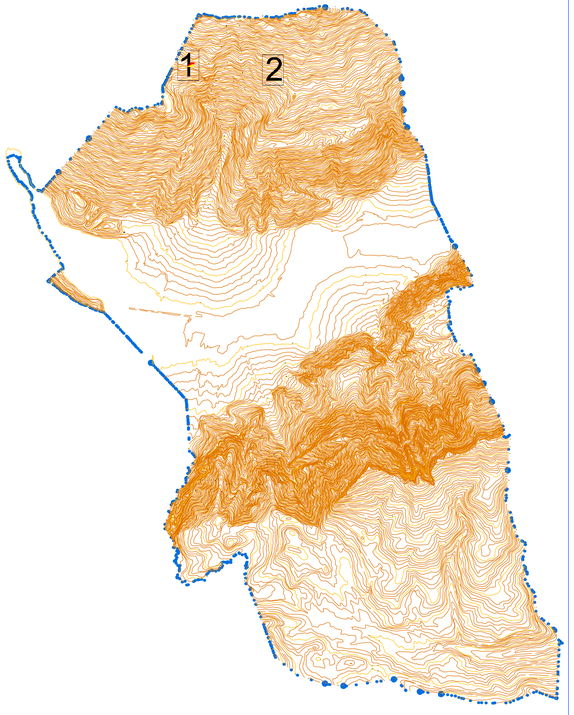

PARTICOLARE 1

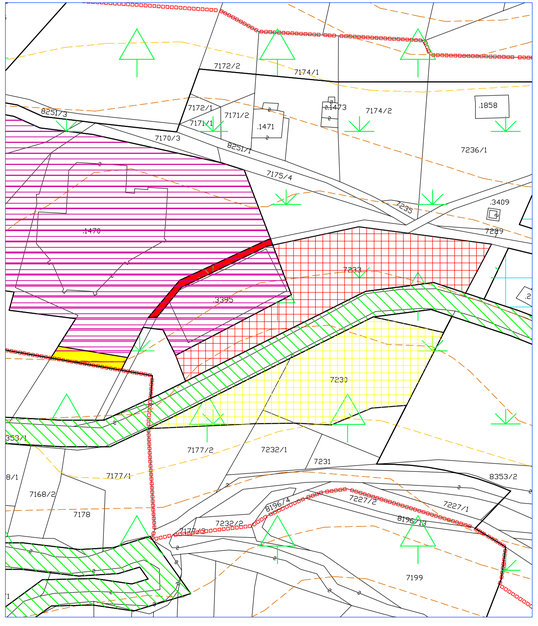

LEGENDA

- Da Zona alberghiera a Zona agropastorale (mq 108)
- Da Zona agropastorale a Zona alberghiera (mq 108)
- Da Zona boschivo-forestale a Zona agropastorale (mq 1834)
- Da Zona agropastorale a Zona boschivo-forestale (mq 1834)

PARTICOLARE 2

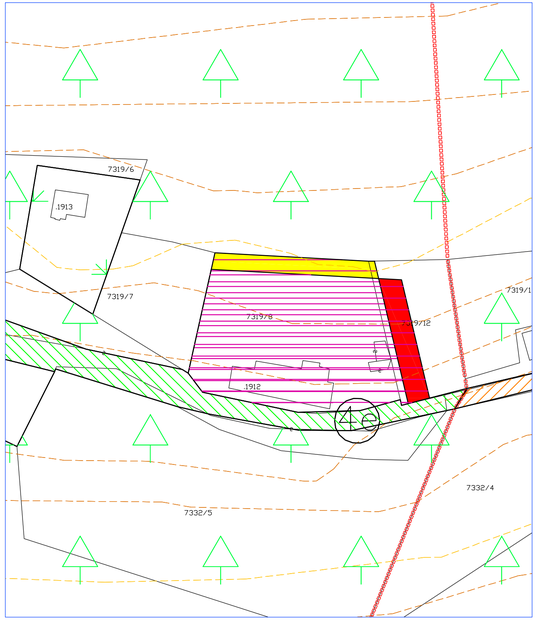

LEGENDA

- Da Zona alberghiera a Zona boschivo-forestale (mq 321)
- Da Zona boschivo-forestale a Zona alberghiera (mq 321)

VARIANTE AL PIANO ATTUATIVO A FINI GENERALI DI VETRIOLO - Scala 1:1000